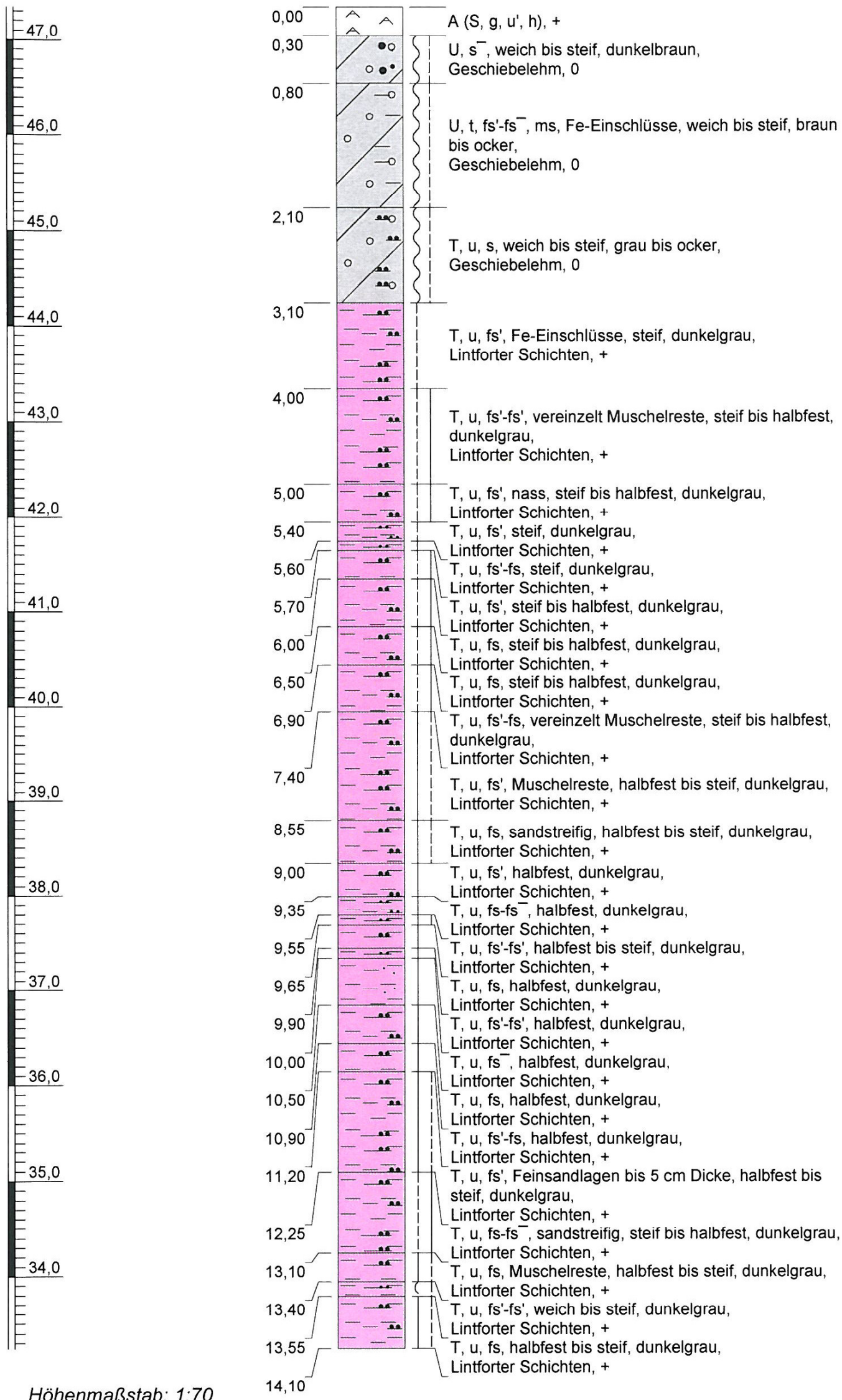


## **Anlage 3.1.2 Säulenprofile**

---

m u. GOK (47,34 m NN)

# KB 101



Höhenmaßstab: 1:70

Blatt 1 von 6

**Projekt: 74644 Dep. Eichenallee Hydrogeologie**

**Bohrung: KB 101**

Auftraggeber: Nottenkämper OHG

Rechtswert: 32350491

Bohrfirma: CDM Consult GmbH

Hochwert: 5724925

Bearbeiter: Schmidt

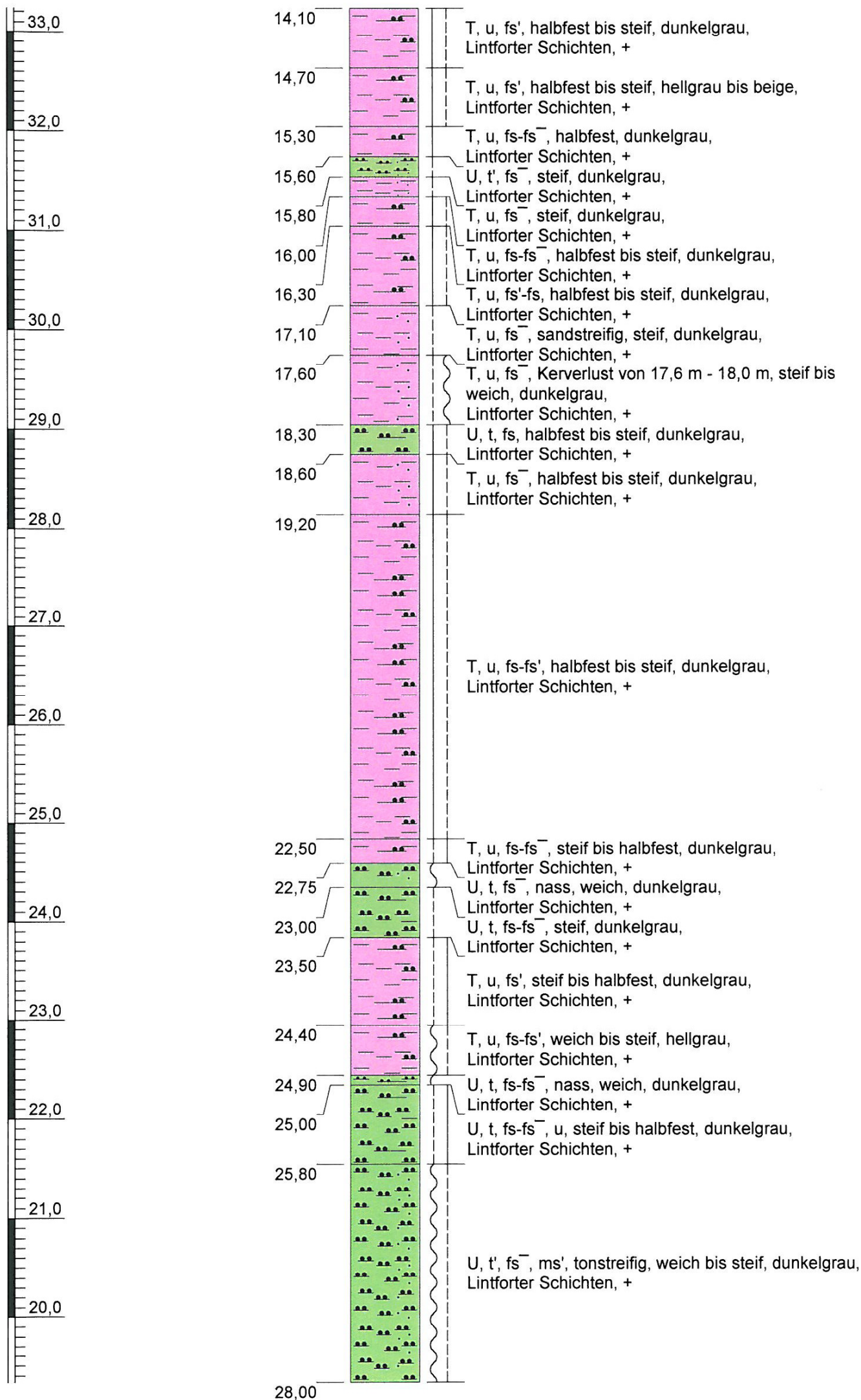
Ansatzhöhe: 47,34m

Datum: 18.02.2010

Endtiefe: 62,00m

m u. GOK (47,34 m NN)

# KB 101



Höhenmaßstab: 1:70

Blatt 2 von 6

**Projekt:** 74644 Dep. Eichenallee Hydrogeologie

**Bohrung:** KB 101

Auftraggeber: Nottenkämper OHG

Rechtswert: 32350491

Bohrfirma: CDM Consult GmbH

Hochwert: 5724925

Bearbeiter: Schmidt

Ansatzhöhe: 47,34m

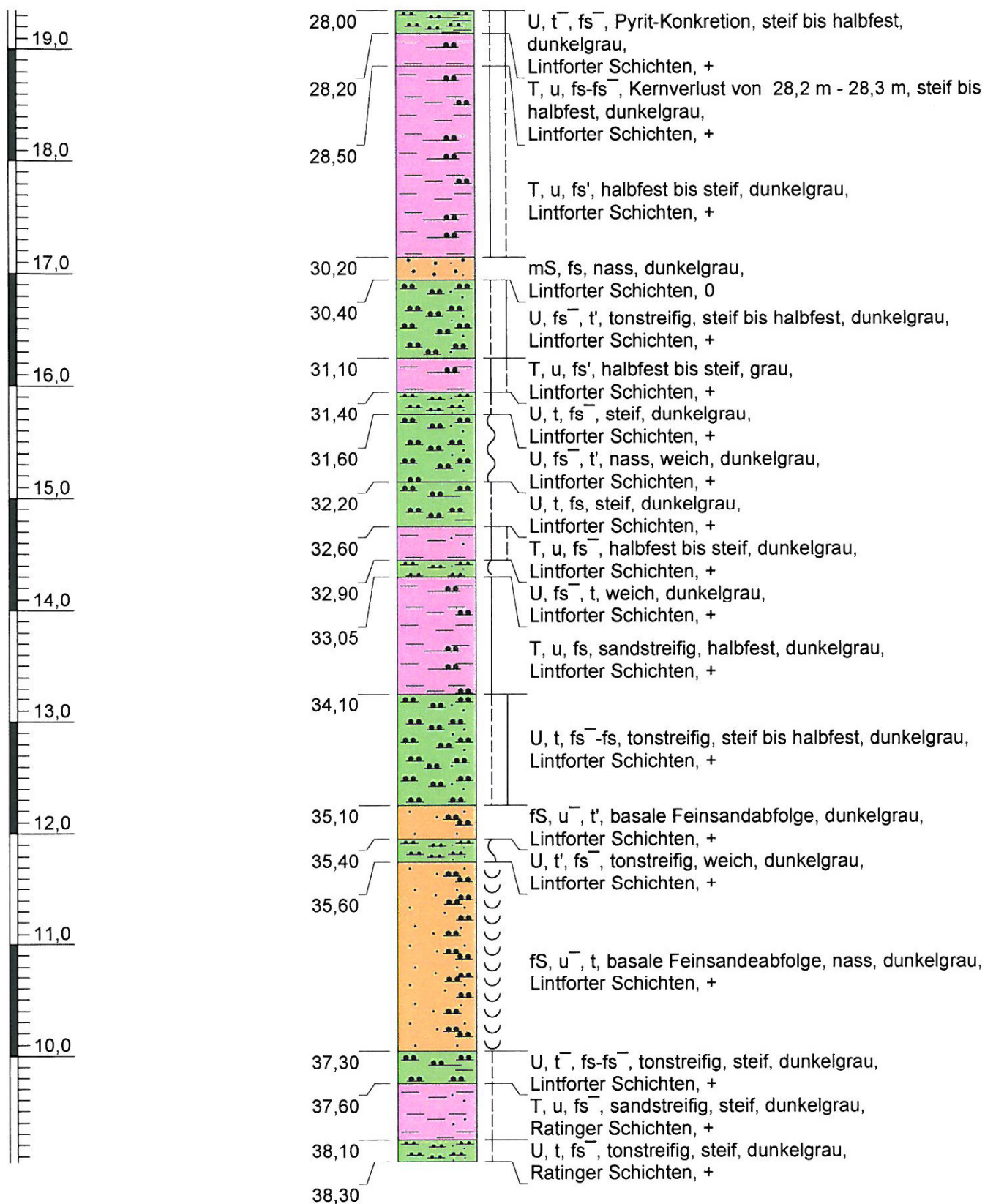
Datum: 18.02.2010

Endtiefe: 62,00m



m u. GOK (47,34 m NN)

# KB 101



Höhenmaßstab: 1:70

Blatt 3 von 6

**Projekt:** 74644 Dep. Eichenallee Hydrogeologie

**Bohrung:** KB 101

Auftraggeber: Nottenkämper OHG

Rechtswert: 32350491

Bohrfirma: CDM Consult GmbH

Hochwert: 5724925

Bearbeiter: Schmidt

Ansatzhöhe: 47,34m


Datum: 18.02.2010

Endtiefe: 62,00m



m u. GOK (47,34 m NN)

# KB 101



Höhenmaßstab: 1:70

Blatt 4 von 6

**Projekt:** 74644 Dep. Eichenallee Hydrogeologie

**Bohrung:** KB 101

Auftraggeber: Nottenkämper OHG

Rechtswert: 32350491

Bohrfirma: CDM Consult GmbH

Hochwert: 5724925

Bearbeiter: Schmidt

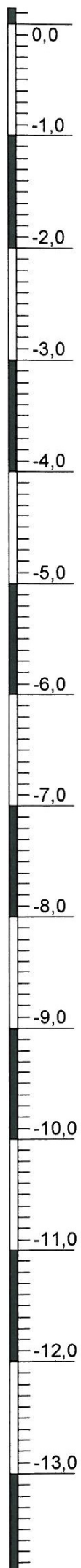
Ansatzhöhe: 47,34m

Datum: 18.02.2010

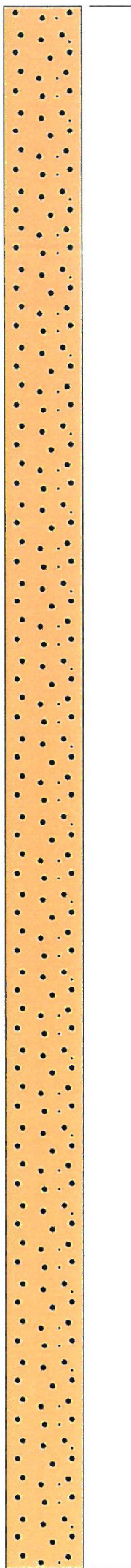
Endtiefe: 62,00m

m u. GOK (47,34 m NN)

# KB 101



47,20



mS, fs, u, hellgrau,  
Walsumer Meeressande, 0

61,20

Höhenmaßstab: 1:70

Blatt 5 von 6

**Projekt:** 74644 Dep. Eichenallee Hydrogeologie

**Bohrung:** KB 101

Auftraggeber: Nottenkämper OHG

Rechtswert: 32350491

Bohrfirma: CDM Consult GmbH

Hochwert: 5724925

Bearbeiter: Schmidt

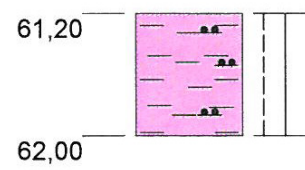
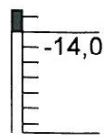
Ansatzhöhe: 47,34m

Datum: 18.02.2010

Endtiefe: 62,00m

m u. GOK (47,34 m NN)

## KB 101



T, u, fs', steif bis halbfest, dunkelgrau,  
Obere Baumberger Schichten, +

Höhenmaßstab: 1:70

Blatt 6 von 6

**Projekt:** 74644 Dep. Eichenallee Hydrogeologie

**Bohrung:** KB 101

Auftraggeber: Nottenkämper OHG

Rechtswert: 32350491

Bohrfirma: CDM Consult GmbH

Hochwert: 5724925

Bearbeiter: Schmidt

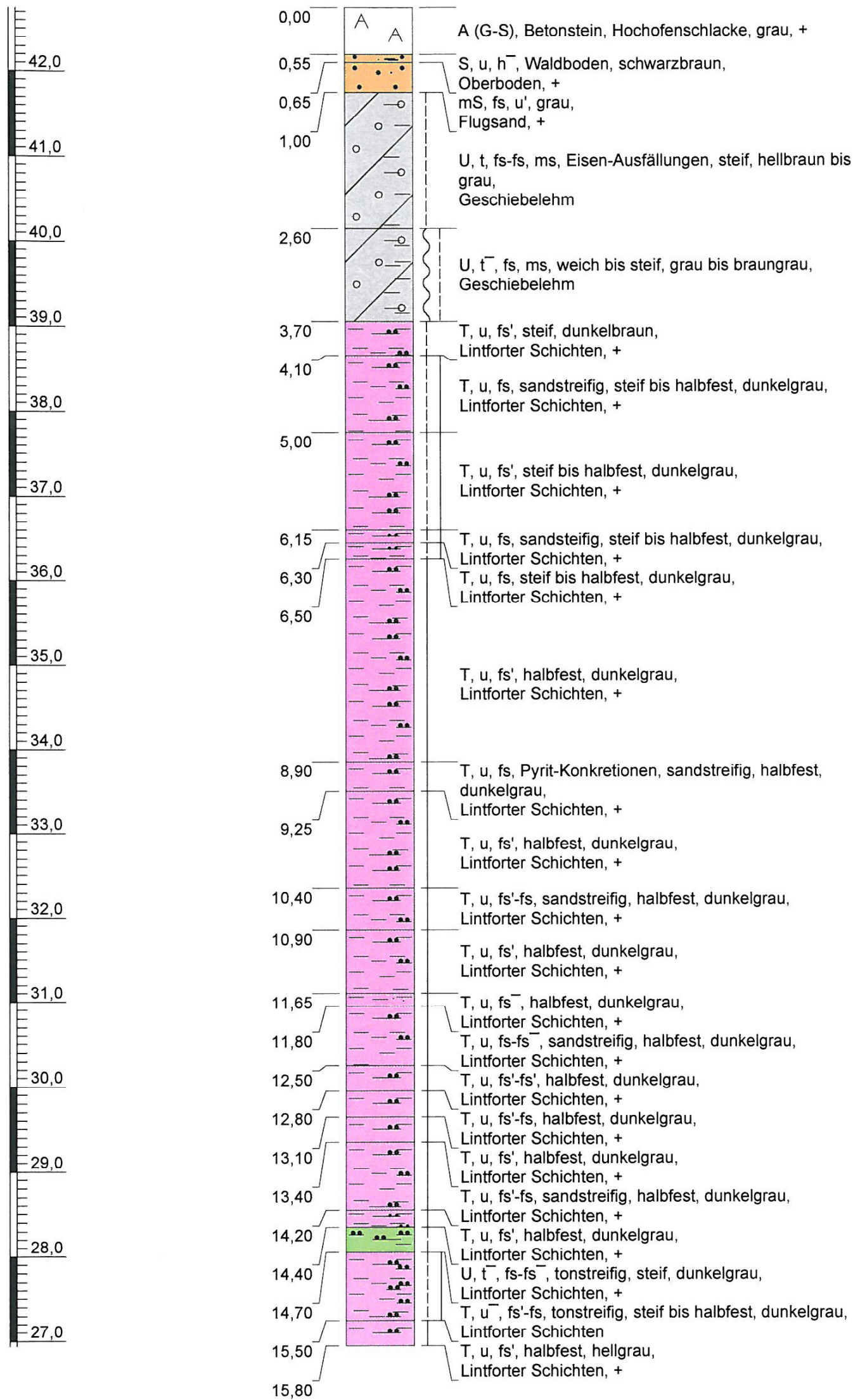
Ansatzhöhe: 47,34m

Datum: 18.02.2010

Endtiefe: 62,00m

m u. GOK (42,74 m NN)

# KB 102



Höhenmaßstab: 1:80

Blatt 1 von 5

**Projekt: 74644 Dep. Eichenallee Hydrogeologie**

**Bohrung: KB 102**

Auftraggeber: Nottenkämper OHG

Rechtswert: 32350133

Bohrfirma: CDM Consult GmbH

Hochwert: 5725596

Bearbeiter: Schmidt

Ansatzhöhe: 42,74m

Datum:

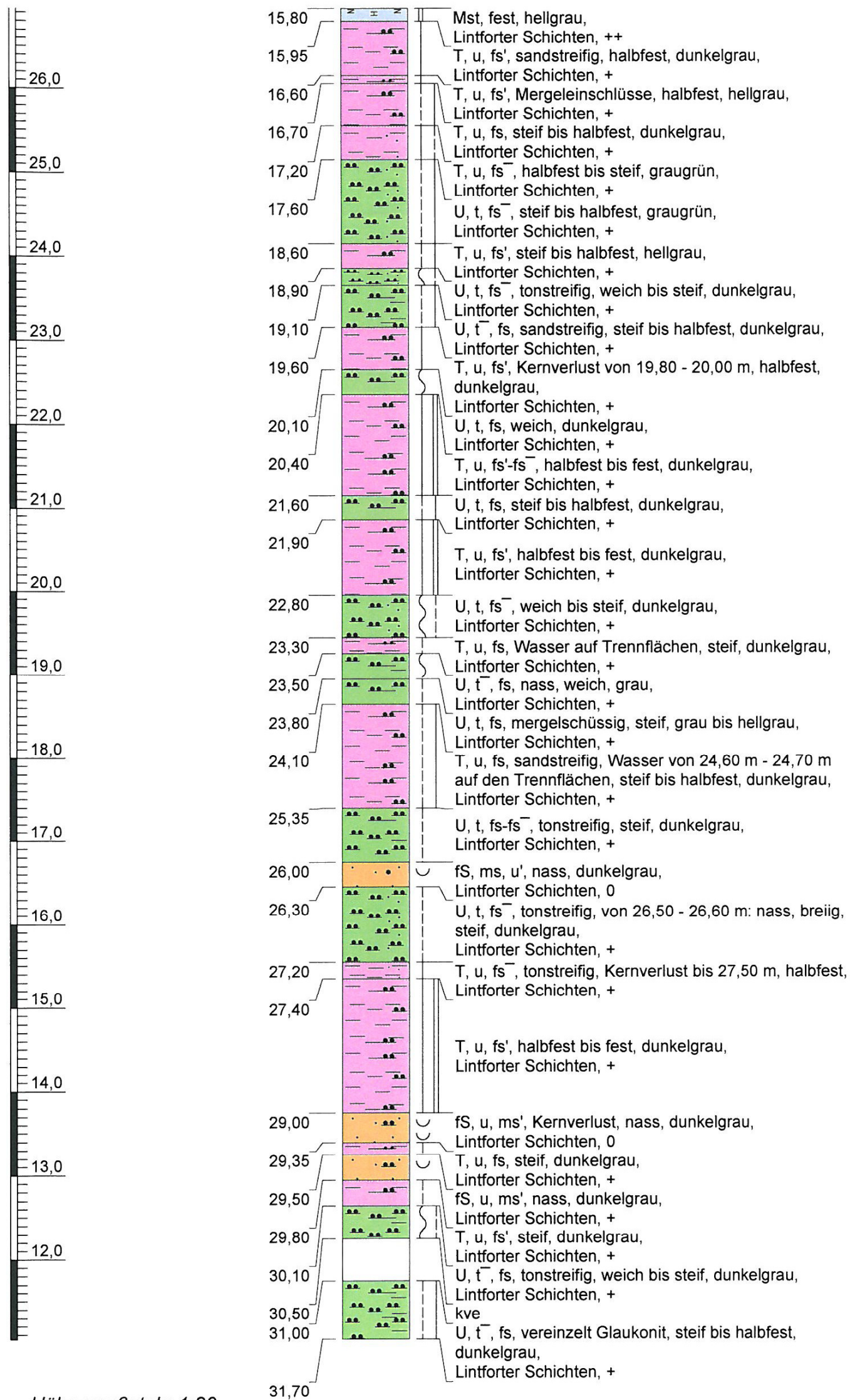
Endtiefe: 62,75m





m u. GOK (42,74 m NN)

# KB 102



Höhenmaßstab: 1:80

Blatt 2 von 5

**Projekt:** 74644 Dep. Eichenallee Hydrogeologie

**Bohrung:** KB 102

Auftraggeber: Nottenkämper OHG

Rechtswert: 32350133

Bohrfirma: CDM Consult GmbH

Hochwert: 5725596

Bearbeiter: Schmidt

Ansatzhöhe: 42,74m


Datum:

Endtiefe: 62,75m



m u. GOK (42,74 m NN)

# KB 102



Höhenmaßstab: 1:80

Blatt 3 von 5

Projekt: 74644 Dep. Eichenallee Hydrogeologie

Bohrung: KB 102

Auftraggeber: Nottenkämper OHG

Rechtswert: 32350133

Bohrfirma: CDM Consult GmbH

Hochwert: 5725596

Bearbeiter: Schmidt

Ansatzhöhe: 42,74m

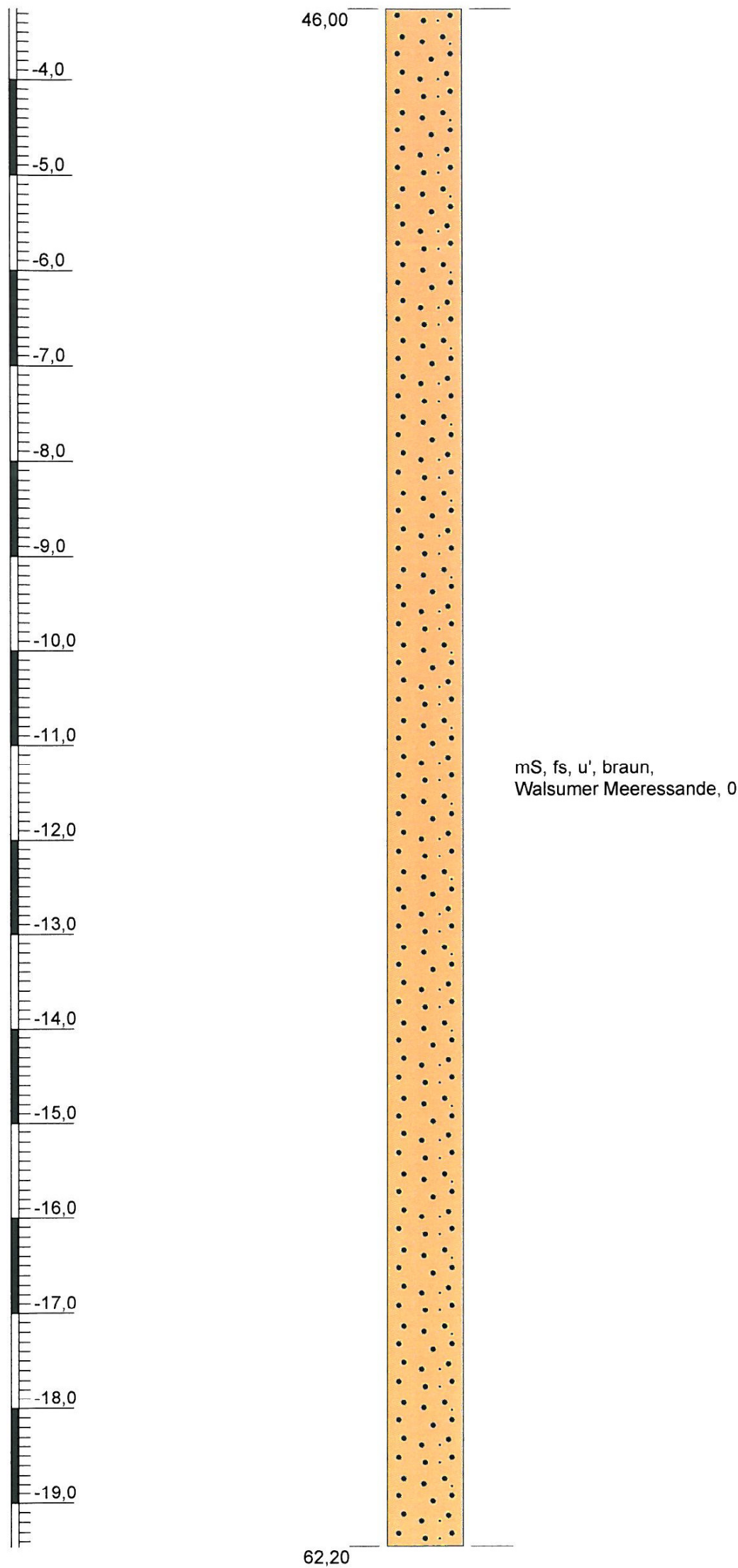
Datum:

Endtiefe: 62,75m

**CDM**

m u. GOK (42,74 m NN)

# KB 102



Höhenmaßstab: 1:80

Blatt 4 von 5

**Projekt:** 74644 Dep. Eichenallee Hydrogeologie

**Bohrung:** KB 102

Auftraggeber: Nottenkämper OHG

Rechtswert: 32350133

Bohrfirma: CDM Consult GmbH

Hochwert: 5725596

Bearbeiter: Schmidt

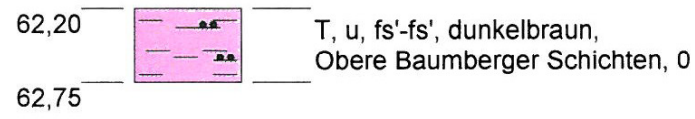
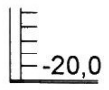
Ansatzhöhe: 42,74m

Datum:

Endtiefe: 62,75m

m u. GOK (42,74 m NN)

## KB 102



Höhenmaßstab: 1:80

Blatt 5 von 5

**Projekt:** 74644 Dep. Eichenallee Hydrogeologie

**Bohrung:** KB 102

Auftraggeber: Nottenkämper OHG

Rechtswert: 32350133

Bohrfirma: CDM Consult GmbH

Hochwert: 5725596

Bearbeiter: Schmidt


Ansatzhöhe: 42,74m

Datum:

Endtiefe: 62,75m

m u. GOK (47,65 m NN)

# KB 103



Höhenmaßstab: 1:80

Blatt 1 von 4

**Projekt:** 74644 Dep. Eichenallee Hydrogeologie

**Bohrung:** KB 103

Auftraggeber: Nottenkämper OHG

Rechtswert: 32350566

Bohrfirma: CDM Consult GmbH

Hochwert: 5725663

Bearbeiter: Schmidt

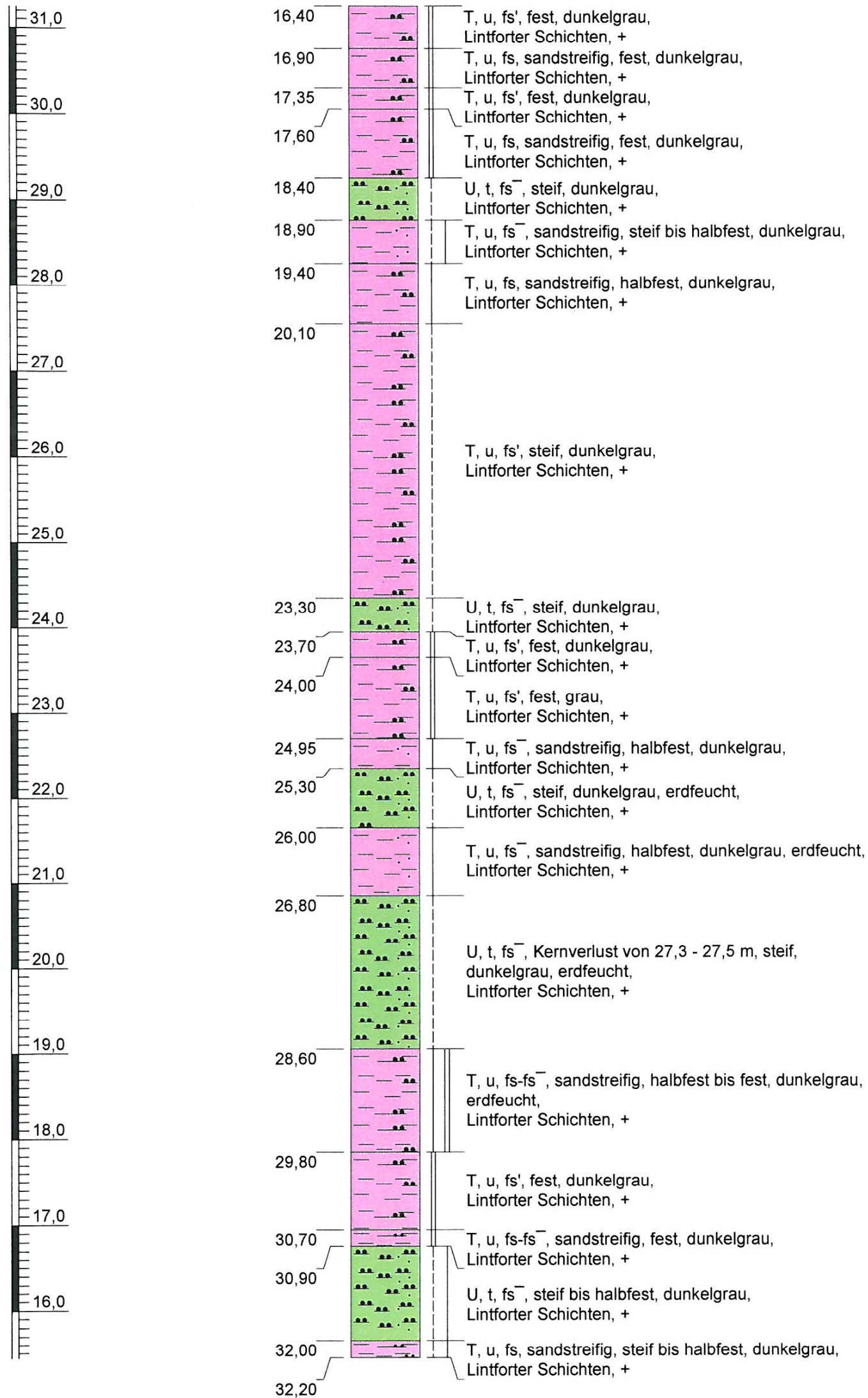
Ansatzhöhe: 47,65m

Datum:

Endtiefe: 62,00m

m u. GOK (47,65 m NN)

# KB 103



Höhenmaßstab: 1:80

Blatt 2 von 4

**Projekt:** 74644 Dep. Eichenallee Hydrogeologie

**Bohrung:** KB 103

Auftraggeber: Nottenkämper OHG

Rechtswert: 32350566

Bohrfirma: CDM Consult GmbH

Hochwert: 5725663

Bearbeiter: Schmidt

Ansatzhöhe: 47,65m

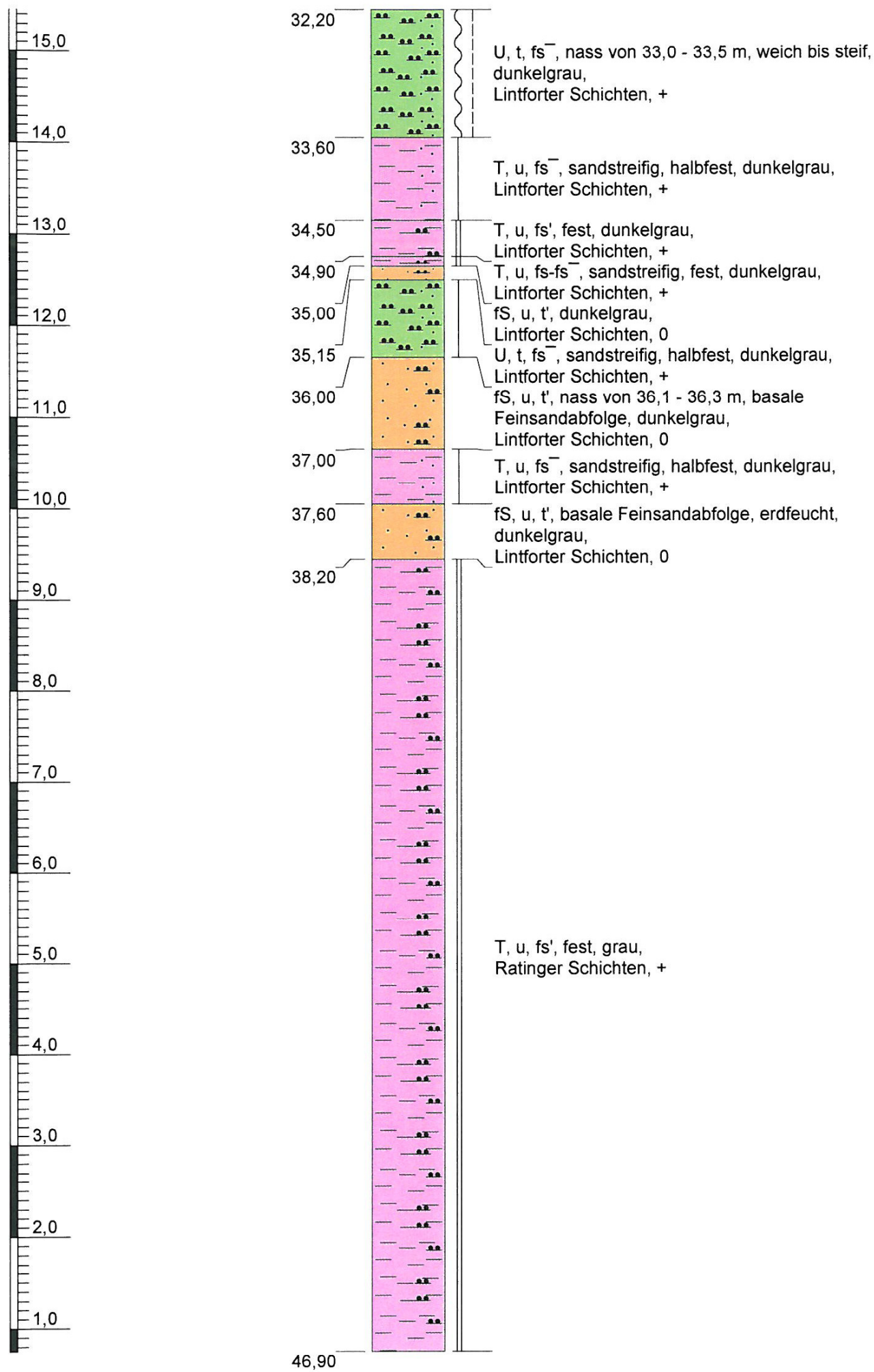
Datum:

Endtiefe: 62,00m



m u. GOK (47,65 m NN)

# KB 103



Höhenmaßstab: 1:80

Blatt 3 von 4

**Projekt:** 74644 Dep. Eichenallee Hydrogeologie

**Bohrung:** KB 103

Auftraggeber: Nottenkämper OHG

Rechtswert: 32350566

Bohrfirma: CDM Consult GmbH

Hochwert: 5725663

Bearbeiter: Schmidt


Ansatzhöhe: 47,65m

Datum:

Endtiefe: 62,00m

m u. GOK (47,65 m NN)

# KB 103



Höhenmaßstab: 1:80

Blatt 4 von 4

**Projekt:** 74644 Dep. Eichenallee Hydrogeologie

**Bohrung:** KB 103

Auftraggeber: Nottenkämper OHG

Rechtswert: 32350566

Bohrfirma: CDM Consult GmbH

Hochwert: 5725663

Bearbeiter: Schmidt

Ansatzhöhe: 47,65m

Datum:

Endtiefe: 62,00m